COMUNE DI SOSPIROLO

PIANO REGOLATORE GENERALE COMUNALE
VARIANTE GENERALE - 2004

conforme alle modifiche introdotte con DGR n. 2896/18.09.07 e DGR n. 1605/17.06.08

TAVOLA N. 13 2 A

N.RO PROG. 70

CENTRI STORICI

scala 1:1000

PROGETTO E COORDINAMENTO
arch. FRANCO FRISON
arch. LUISELLA SALCE

ANALISI ED ELABORAZIONI GRAFICHE
per. ind. ELISA DE BRIDDA
pian. territoriale ERICA FOGLIATA
arch. BARBARA MIOT
dott. in arch. LAURA NOGARÈ
arch. SARA ZANDANEL

INDAGINI SOCIO-ECONOMICHE
dott. DIEGO CASON

INDAGINI STORICHE
dott.ssa SILVIA MISCELLANEO

INDAGINI AGRONOMICHE
dott. for. MICHELE CASSOL

INDAGINI GEOLOGICHE
LTS - Land Technology & Services
dott. BRUNO MONOPOLI

CONSULENZA LEGALE
avv. MAURIZIO MALO

CONSULENZA INFORMATICA
ing. GRAZIOSO PIAZZA

IL SINDACO
MASSIMO TEGNER

CONSIGLIERE DELEGATO ALL'URBANISTICA
ing. CARLO BARP

IL SEGRETARIO COMUNALE
dott. FABRIZIO FLORIDIA

IL RESPONSABILE AREA TECNICA
ing. CRISTINA SANVIDO

HOME FILE: Comune\Desktop\SOSPIROLO 3C PRG 02\tavole

Studio Associato Frison e Salce Architettura e Urbanistica
32026 Sedico (BL) Via Nigassa 2/A Tel./Fax 0437/852778 - E-mail: archifrison@libero.it

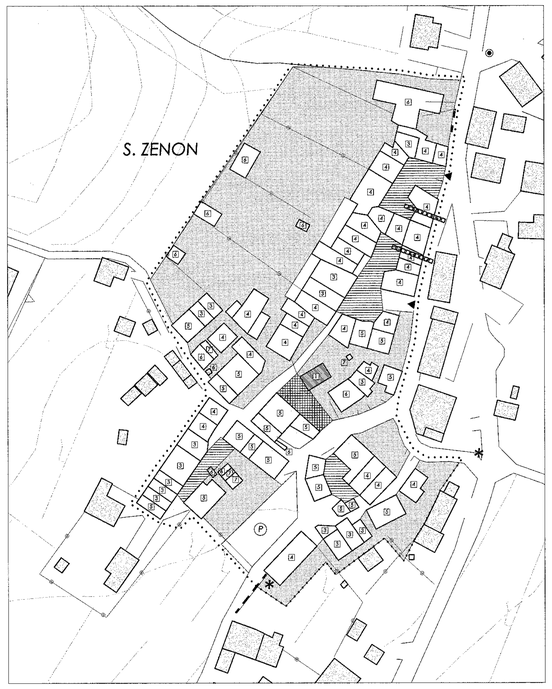

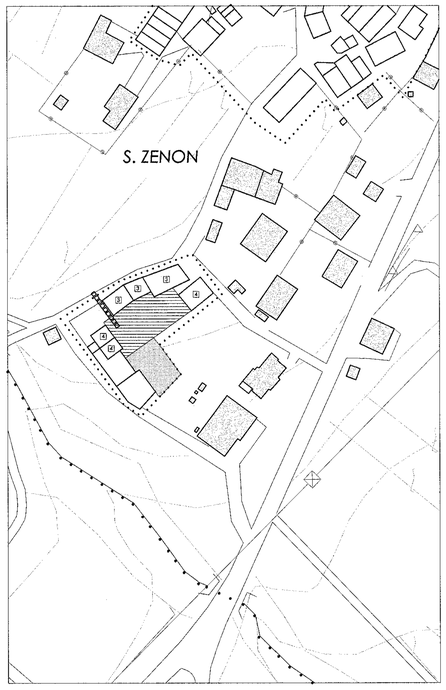

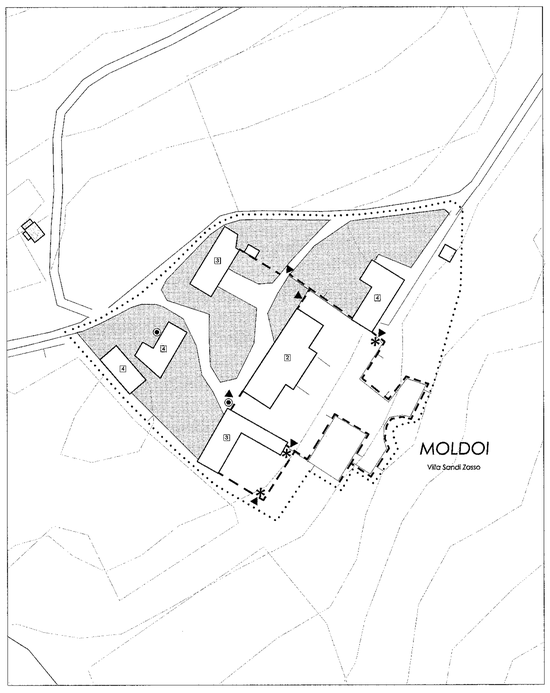

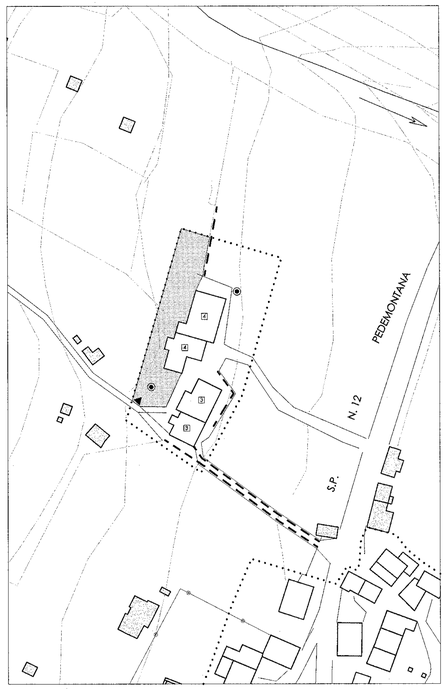

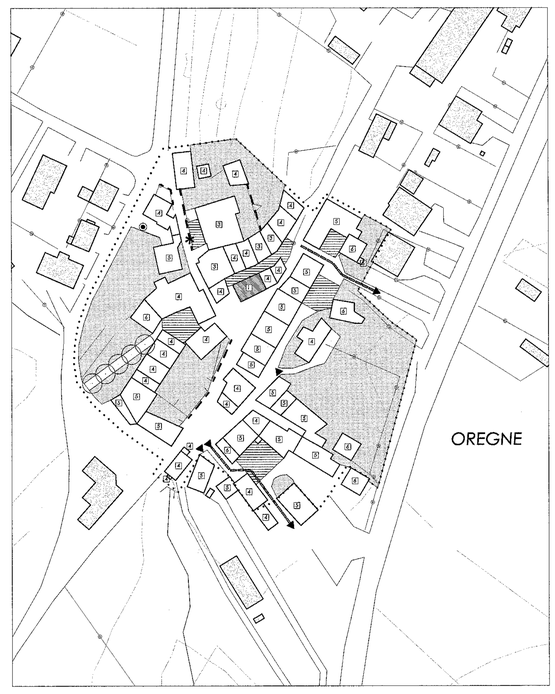

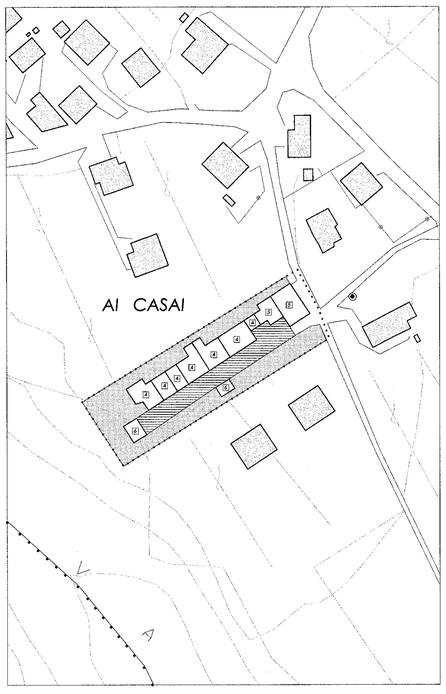

LEGENDA

- perimetro dei centri storici e degli elementi puntuali di interesse storico architettonico
- passaggi coperti
- viali alberati
- verde privato vincolato
- accessi
- attività turistico ricettive
- percorsi pedonali
- nuovo accesso carrabile
- corti e piazze
- sagoma ampliamento
- ambito da sottoporre a riqualificazione/riorganizzazione
- parcheggi

ELEMENTI SIGNIFICATIVI

- fontane
- pozzi
- muri in pietra
- portali
- capitelli

INTERVENTI SULL'EDIFICATO

- 1 restauro di tipo 1
- 2 restauro di tipo 2
- 3 ristrutturazione di tipo 1
- 4 ristrutturazione di tipo 2
- 5 sostituzione di tipo 1
- 6 sostituzione di tipo 2
- 7 demolizione senza ricostruzione

INFORMAZIONI GENERALI
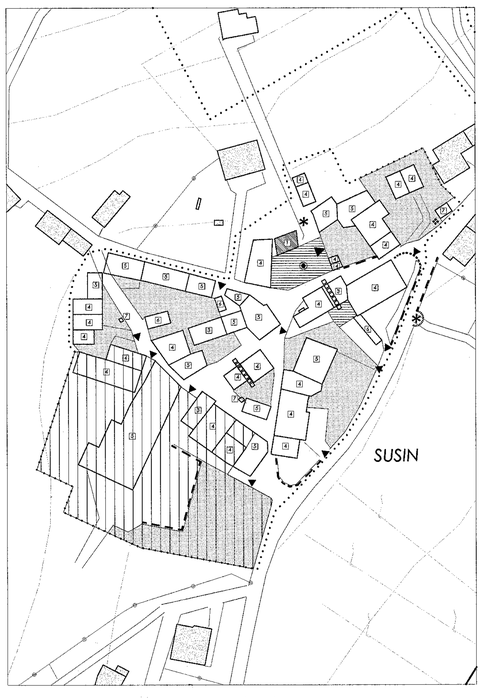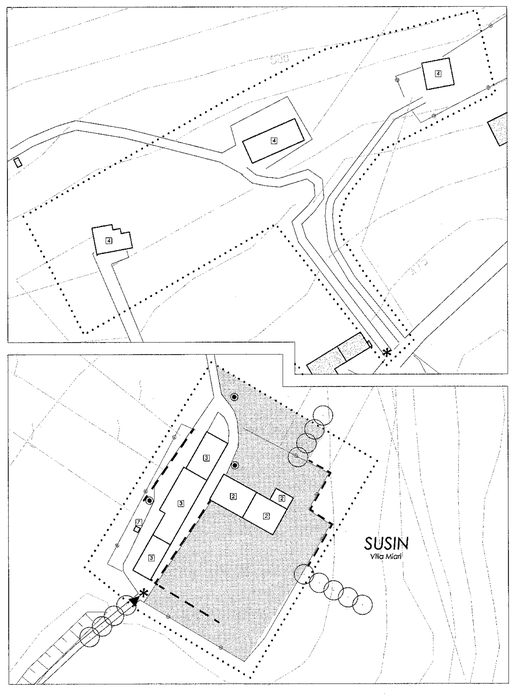
- corsi d'acqua
- fabbricati
- Abc toponomastica
- viabilità
- confine comunale